



# Co budu dnes potřebovat?

- sešit zeměpisu
- propiska
- obyčejná tužka
- pastelky (modrá, červená)
- školní atlas nebo na internetu

<https://mapy.cz/atlas/>

# Odpoředi na otázky

1. Pestrost druhů směrem od rovníku k pólům **klesá**.
2. Střídají se vegetační pásma (džungle → polární poušť).
3. Sníh na vrcholu taje.




Zkus pojmenovat místa z fotek.



**Uhuru**



**Sahara**



**Madagaskar**



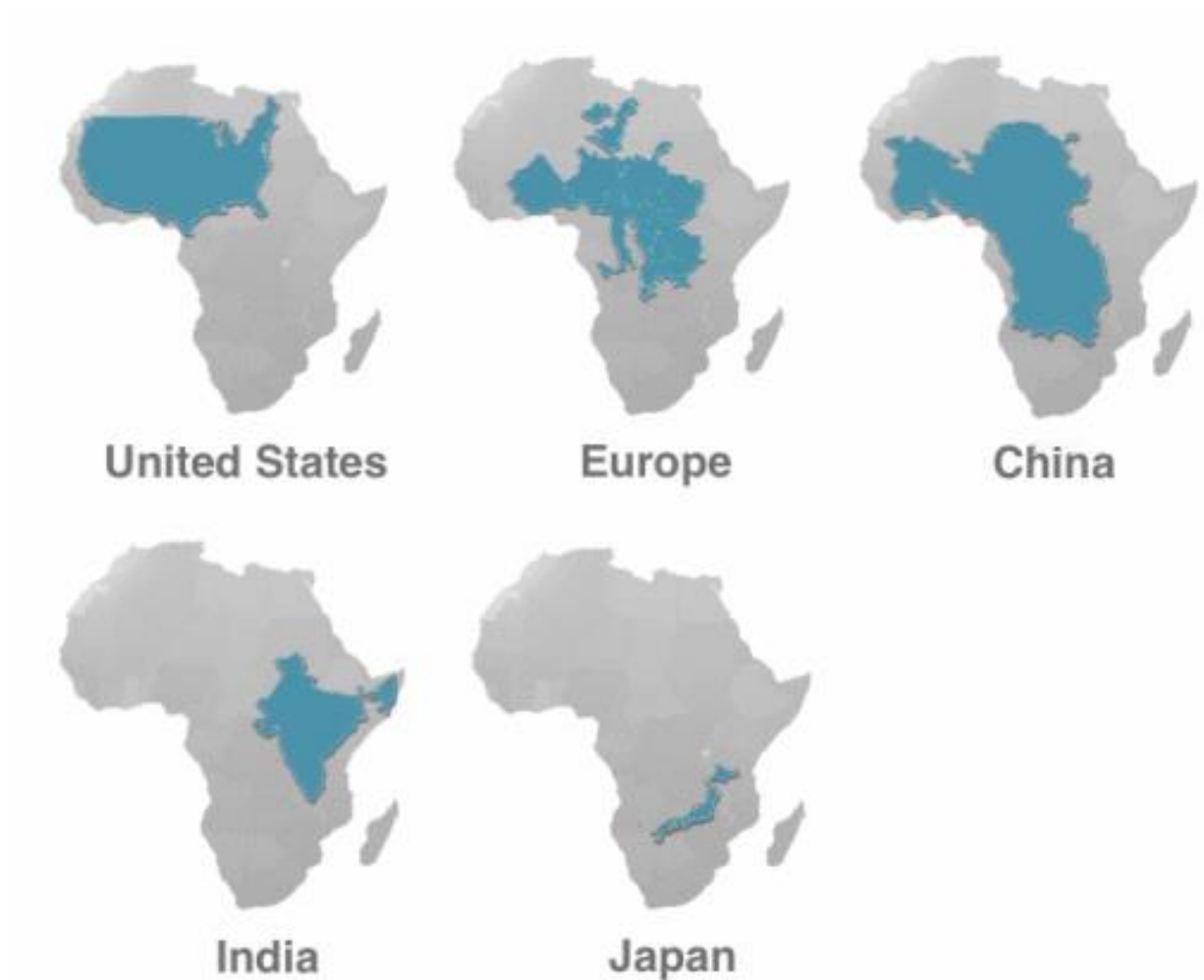
**Viktoriiny vodopády**



# Prohlédni si mapu Afriky

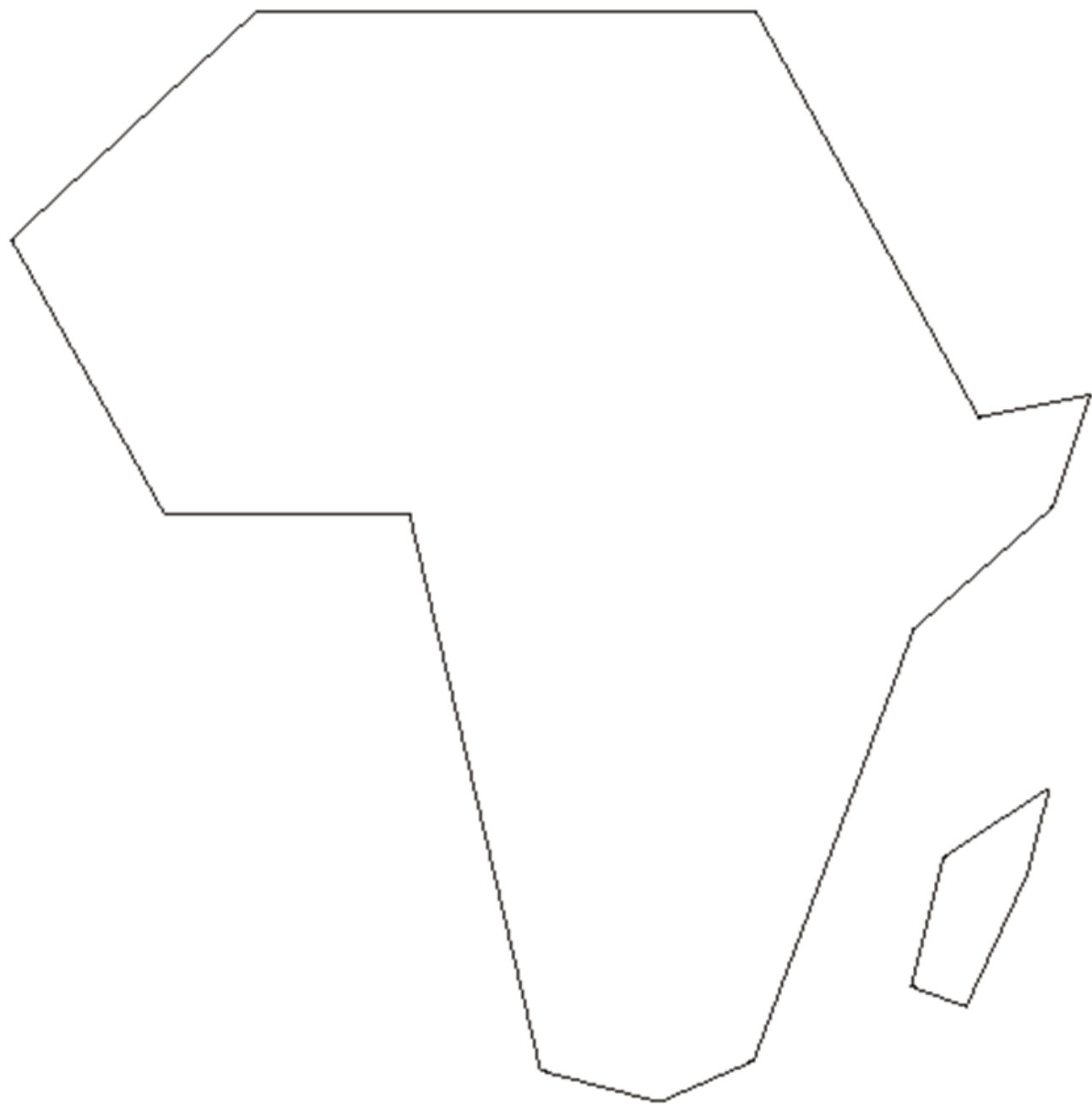


# Porovnej velikost států/kontinentu s velikostí Afriky



Pokud ještě nemáš nadpis Afrika z minulé hodiny, tak to naprav a napiš si ho na novou stránku. Dál si nakresli obrys Afriky cca přes půl stránky. Buď tento nebo jednodušší, který je na dalším slidu.





# Podle atlasu odpověz na otázky.

Odpovědi nikam nepiš.

- Na kterých polokoulích leží Afrika?
- Se kterými dalšími kontinenty sousedí?
- Najdi v mapě okrajové body.

# Afrika

- Na kterých polokoulích leží Afrika?
  - na severní, jižní, východní i západní polokouli
- Se kterými dalšími kontinenty sousedí?
  - sousedí s Evropou a Asií
- Najdi v mapě okrajové body.
  - S – Bílý mys
  - Z – Zelený mys
  - J – Střelkový mys
  - V – mys Hafun

Podle atlasu odpověz na otázky -  
Členitost pobřeží Afriky; odpovědi nikam nepiš

Do Indického oceánu zasahuje .....  
poloostrov.

V Indickém oceánu leží 4. největší ostrov světa  
..... .

Dalšími ostrovy v Indickém oceánu jsou .....,  
..... a .....

V Atlantském oceánu leží souostroví ..... a  
.....

# Členitost pobřeží

Do Indického oceánu zasahuje **Somálský** poloostrov.

V Indickém oceánu leží 4. největší ostrov světa **Madagaskar**.

Dalšími ostrovy v Indickém oceánu jsou **Seychely, Komory a Maskarény**

V Atlantském oceánu leží souostroví **Kapverdy** a **Kanárské ostrovy**.

# Do náčrtu mapy zaznač

- rovník, nultý poledník, obratníky Raka a Kozoroha
- Somálský poloostrov
- Mosambický průliv, Guinejský záliv, Gibraltarský průliv a Suezský průplav

# Do náčrtu mapy zaznač

- Atlantský oceán, Indický oceán, Rudé moře, Středozevní moře
- Kanárské ostrovy, Madagaskar, Komory a Seychely

# Zápis do sešitu

- rozloha: 30 mil km<sup>2</sup> (3. největší kontinent)
- Afriku omývá Atlantský a Indický oceán.
- Od Evropy Afriku odděluje Gibraltarský průliv a od Asie Suezský průplav.
- Největším ostrovem je Madagaskar.
- Největší poloostrov je Somálský, největší záliv je Guinejský.



Až dokončíš zápis, tak se vrať na stránky tříd,  
rozklikni si dotazníček a odpověz na otázky.

# Zdroje obrázků

- [https://cdn.pixabay.com/photo/2016/02/18/11/49/stop-1207069\\_960\\_720.jpg](https://cdn.pixabay.com/photo/2016/02/18/11/49/stop-1207069_960_720.jpg)
- [https://cdn.pixabay.com/photo/2016/03/31/22/38/africa-1297148\\_960\\_720.png](https://cdn.pixabay.com/photo/2016/03/31/22/38/africa-1297148_960_720.png)
- [https://img.blesk.cz/img/1/normal620/4897388\\_kilimandzaro-cestovani-tanzanie-afrika-hora-kilimanjaro-v0.jpg?v=0](https://img.blesk.cz/img/1/normal620/4897388_kilimandzaro-cestovani-tanzanie-afrika-hora-kilimanjaro-v0.jpg?v=0)
- [https://c1.primacdn.cz/sites/default/files/styles/landscape\\_extra\\_large/public/c/67/4923965-zastrelil\\_jsem\\_slona\\_viktoriiny\\_vodopady.jpg?itok=jT2gXcdH&c=def\\_cloudinary](https://c1.primacdn.cz/sites/default/files/styles/landscape_extra_large/public/c/67/4923965-zastrelil_jsem_slona_viktoriiny_vodopady.jpg?itok=jT2gXcdH&c=def_cloudinary)
- [https://st3.depositphotos.com/2343333/13544/i/450/depositphotos\\_135442228-stock-photo-hamada-desert-sahara-in-morocco.jpg](https://st3.depositphotos.com/2343333/13544/i/450/depositphotos_135442228-stock-photo-hamada-desert-sahara-in-morocco.jpg)
- <https://www.kfilmu.net/obrazky/fanart/madagaskar.jpg>
- <https://www.lejecos.com/photo/art/grande/8885541-14077136.jpg?v=1454415106>
- <https://www.africaguide.com/image/maps/true-size-of-africa-multi.png>
- <https://www.afrikaonline.cz/wp-content/gallery/prostredi/prikove-propadliny-schema.jpg>
- <https://slideplayer.cz/slide/3661142/12/images/3/Dv%C4%9B+v%C4%9Btve+tzv.+V%C3%BDchodoafrick%C3%A9ho+riftu.jpg>
- <https://neveda.cz/web/content/2018/04/new-africa.jpg>
- [https://upload.wikimedia.org/wikipedia/commons/thumb/a/a7/Sahara\\_satellite\\_hires.jpg/1024px-Sahara\\_satellite\\_hires.jpg](https://upload.wikimedia.org/wikipedia/commons/thumb/a/a7/Sahara_satellite_hires.jpg/1024px-Sahara_satellite_hires.jpg)
- [https://thumbs.gfycat.com/GlamorousIlliteratelchneumonfly-size\\_restricted.gif](https://thumbs.gfycat.com/GlamorousIlliteratelchneumonfly-size_restricted.gif)