

VLASTIVĚDA

5.A

POZNÁVÁME EVROPU





FRYDERYK CHOPIN



SLOVENSKO



Na **východě** sousedí Česká republika se **Slovenskem**. Až do roku 1992 žili Češi a Slováci ve společném státě.

Povrch Slovenska je většinou **hornatý**, na severu se rozkládají **Vysoké Tatry** s nejvyšší horou – **Gerlachovským štítem**. Nejvodnatější řekou je **Dunaj**, který tvoří **přírozenou hranici s Maďarskem**.



Hlavním městem Slovenska je:

1. Budapešť

2. Vídeň

3. Bratislava

NĚMECKO



Na **západě** sousedí Česká republika s **Německem**. Je to **přímořský stát** – na severu leží část Německa podél **Severního a Baltského moře**, nalézá se zde **námořní přístav Hamburk**. Na severu se rozprostírá **Severoněmecká nížina**, na jihu se tyčí nejvyšší evropské pohoří – **Alpy**. Nejdelší německá řeka je **Rýn**.



Hlavním městem Německa je:

1. Varšava

2. Berlín

3. Kodaň



RAKOUSKO




Rakousko je naším **jižním** sousedem. Většinu povrchu Rakouska tvoří velehory **Alpy**. Největší řekou je **Dunaj**. V rakouském **Salcburku** se narodil známý skladatel **Wolfgang Amadeus Mozart**. Mlsalové si možná vybaví **linecký koláč** – podle města **Linec** či proslulý **vídeňský řízek**.




Hlavním městem Rakouska je:


1. Řím



2. Londýn



3. Vídeň



POLSKO



Je naším **severním** sousedem. Většinu Polska pokrývá **Velkopolská nížina**. Na hranici s Běloruskem leží **Bělověžský národní park**, kde žije vzácný **zubr evropský** – je to **největší savec žijící v Evropě**.



Hlavním městem Polska je:

1. Varšava

2. Bratislava

3. Berlín

VELKÁ BRITÁNIE



Velká Británie se rozkládá na **ostrovech** v západní Evropě. Od Evropy ji odděluje **Lamanšský průliv**. Pro překonání kanálu do Británie můžeme využít buď **trajekt po moři**, nebo **podzemní tunel**. Zajímavostí je, že se v Británii **jezdí vlevo**. Z Británie pochází i **autorka Harryho Pottera – J. K. Rowlingová**. Dále je Británie známá svým **typickým deštivým počasím**.




Hlavním městem Velké Británie je:

1. Berlín

2. Londýn

3. Kodaň

FRANCIE



Francie je jeden z největších evropských států. Dala jméno jedné **psí rase** – víte které? Gurmáni určitě nezapomenou na **francouzské bagety**. Sportovci zase jistě připomenou slavný cyklistický závod **Tour de France**. Jedním ze symbolů Francie je věhlasná **Eiffelova věž**, kterou najdeme ve francouzském hlavním městě.



Hlavním městem Francie je:

1. Paříž

2. Bratislava

3. Vídeň

ITÁLIE



Itálie leží na **jihu** Evropy, a proto tu panuje **teplé podnebí**. V centru hlavního města Itálie leží **nejmenší stát světa – Vatikán**. Sídlí zde papež. Na italském ostrově **Sicílie** se tyčí nejvyšší dosud činná sopka v Evropě – **Etna**. Na otázku „Co dala Itálie světu?“ dnes lidé často odpoví – **těstoviny a pizzu**. Ale nezapomínejme ani na vynálezce a vědce – např. **Leonarda da Vinci**.




Hlavním městem Itálie je:

1. Paříž

2. Řím

3. Kodaň

DÁNSKO



Dánsko je malá **přímořská** země v severní **Evropě**. Patří k němu také **největší ostrov světa – Grónsko**. Z Dánska pocházel také jeden z největších světových pohádkářů – **Hans Christian Andersen**. dále odsud pochází i **jedna z nejslavnějších dětských stavebnic**. Tušíte, o které kostičky se jedná?



Hlavním městem Dánska je:

1. Varšava

2. Bratislava

3. Kodaň

Spoj Evropské země se symboly, které k nim patří:

SLOVENSKO

NĚMECKO

RAKOUSKO

POLSKO

VELKÁ BRITÁNIE

FRANCIE

ITÁLIE

DÁNSKO

VÍDEŇSKÝ ŘÍZEK



NĚMECKÝ OVČÁK „VLČÁK“

ITALSKÉ ŠPAGETY



HARRY POTTER



**FRANCOUZSKÝ
BULDOČEK**

FRYDERYK CHOPIN |



SLOVENSKÝ ČUVAČ



MALÁ MOŘSKÁ VÍLA V KODANI

